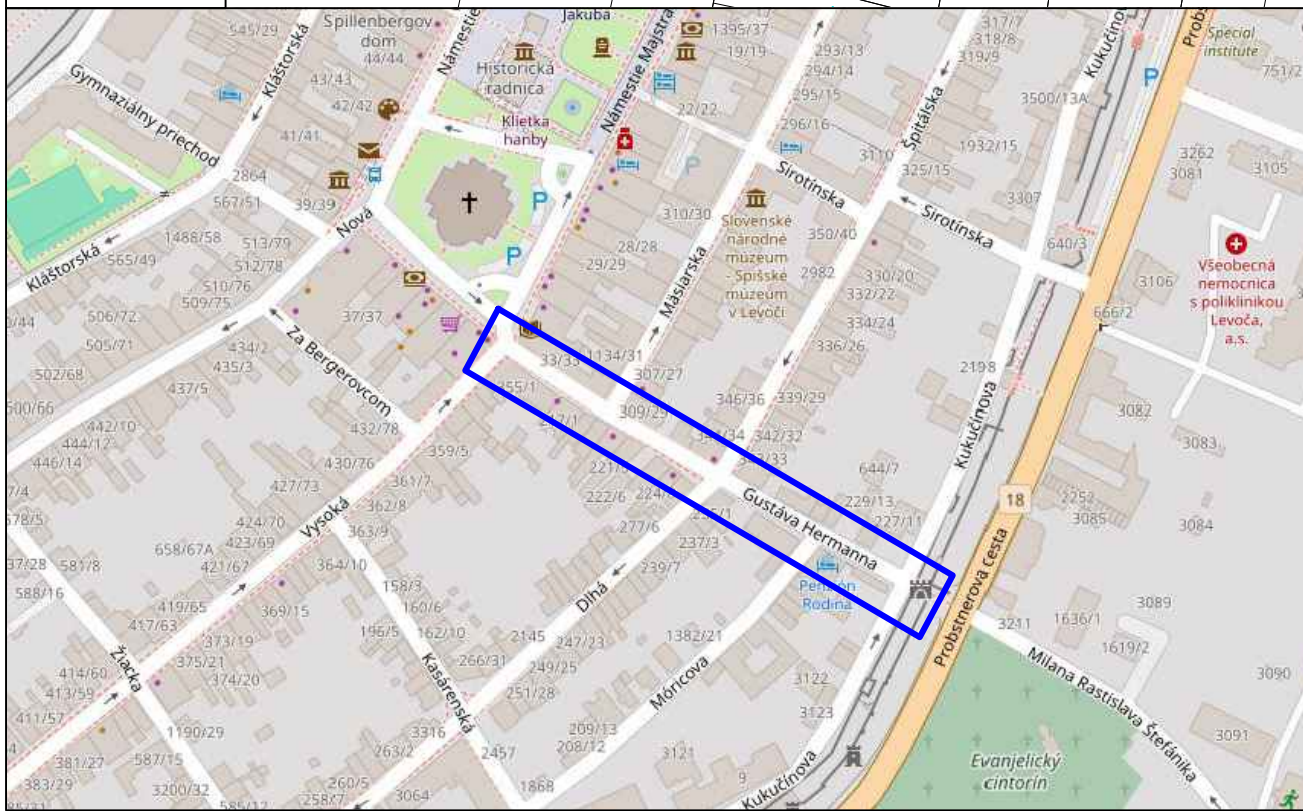











Detail:

Situácia:



Legenda:

-  Pôvodné vodorovné dopravné značenie
-  Nové vodorovné dopravné značenie
-  Pôvodné vodorovné dopravné značenie - odstrániť
-  P8 Pôvodné zvislé dopravné značenie
-  P8 Pôvodné zvislé dopravné značenie - odstrániť
-  277 Nové zvislé dopravné značenie
-  533.c78
-  602 T (1,5 – 0,75)
-  ZÓNA 666

|   |  |                                  |          |
|---|--|----------------------------------|----------|
| ZÁKAZKA:  |  | SPRACOVATEL:                     |          |
| Úprava statickej dopravy na ul. Gustáva Hermana v meste Levoča      |  | Ing. Andrej Želasko              |          |
| OBJEKT:   |  | Návrh úpravy organizácie dopravy |          |
| PRÍLOHA:  |  | SITUÁCIA DOPRAVNÉHO ZNAČENIA     |          |
| OBJEDNÁVATEL: Mesto Levoča, Námestie Majstra Pavla 4, 054 01 Levoča |  | DÁTUM:                           | 06/2025  |
| KRAJ: PREŠOVSKÝ OKRES: LEVOČA K.Ú.: LEVOČA                          |  | STUPEŇ:                          | POD      |
| ZODPOVEDNÝ PROJEKTANT:  |  | MIERKA:                          | 1:500    |
| NAVRHOL:  |  | FORMÁT:                          | 4 X A4   |
| Ing. Andrej Želasko   |  | KRESLIL:                         | SÚPRAVA: |
|   |  | Ing. Andrej Želasko              | A.01     |